ČEZ Distribuce a.s.

Miloslav Kalců
Elektromontáže a projekce
Uhy u Velvar 58, 273 24, IČ: 102 34 845

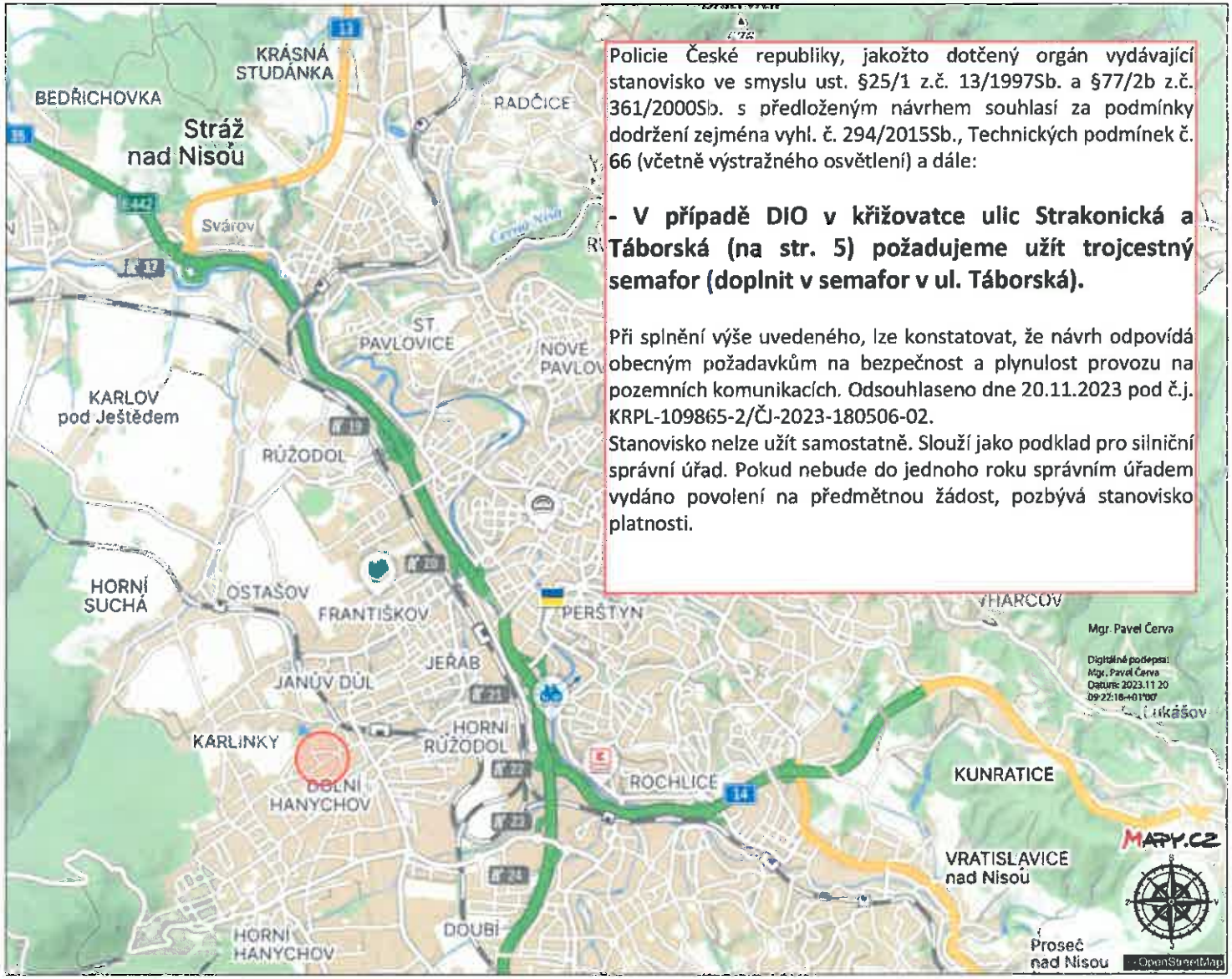

Policie České republiky, jakožto dotčený orgán vydávající stanovisko ve smyslu ust. §25/1 z.č. 13/1997Sb. a §77/2b z.č. 361/2000Sb. s předloženým návrhem souhlasí za podmínky dodržení zejména vyhl. č. 294/2015Sb., Technických podmínek č. 66 (včetně výstražného osvětlení) a dále:

- V případě DIO v křižovatce ulic Strakonická a Táborská (na str. 5) požadujeme užít trojcestný semafor (doplnit v semafor v ul. Táborská).

Při splnění výše uvedeného, lze konstatovat, že návrh odpovídá obecným požadavkům na bezpečnost a plynulost provozu na pozemních komunikacích. Odsouhlaseno dne 20.11.2023 pod č.j. KRPL-109865-2/ČJ-2023-180506-02.
Stanovisko nelze užít samostatně. Slouží jako podklad pro silniční správní úřad. Pokud nebude do jednoho roku správním úřadem vydáno povolení na předmětnou žádost, pozbývá stanovisko platnosti.

Mgr. Pavel Červa
Digitálně podepsal Mgr. Pavel Červa
Datum: 2023.11.20 09:22:16 +01'00'

FGTH.CZ
DOPRAVNÍ ZNAČENÍ | PROJEKCE | INŽENÝRING
FGTH CZ s.r.o.
DOPRAVNÍ ZNAČENÍ
J Hory 1494, 272 01 Kladno
+420 724 501 708
fgth.cz@seznam.cz

PROZNAK
Proznak Kladno s.r.o.
DOPRAVNÍ ZNAČENÍ
J Hory 1494, 272 01 Kladno
+420 724 501 701
info@proznakgroup.cz

DOPRAVNĚ INŽENÝRSKÉ OPATŘENÍ NA PŘECHODNOU ÚPRAVU PROVOZU NA POZEMNÍCH KOMUNIKACÍCH NA AKCI:

Liberec, MK, ul. Bajkalská, posílení DS pro 5 RD_IV-12-4023656

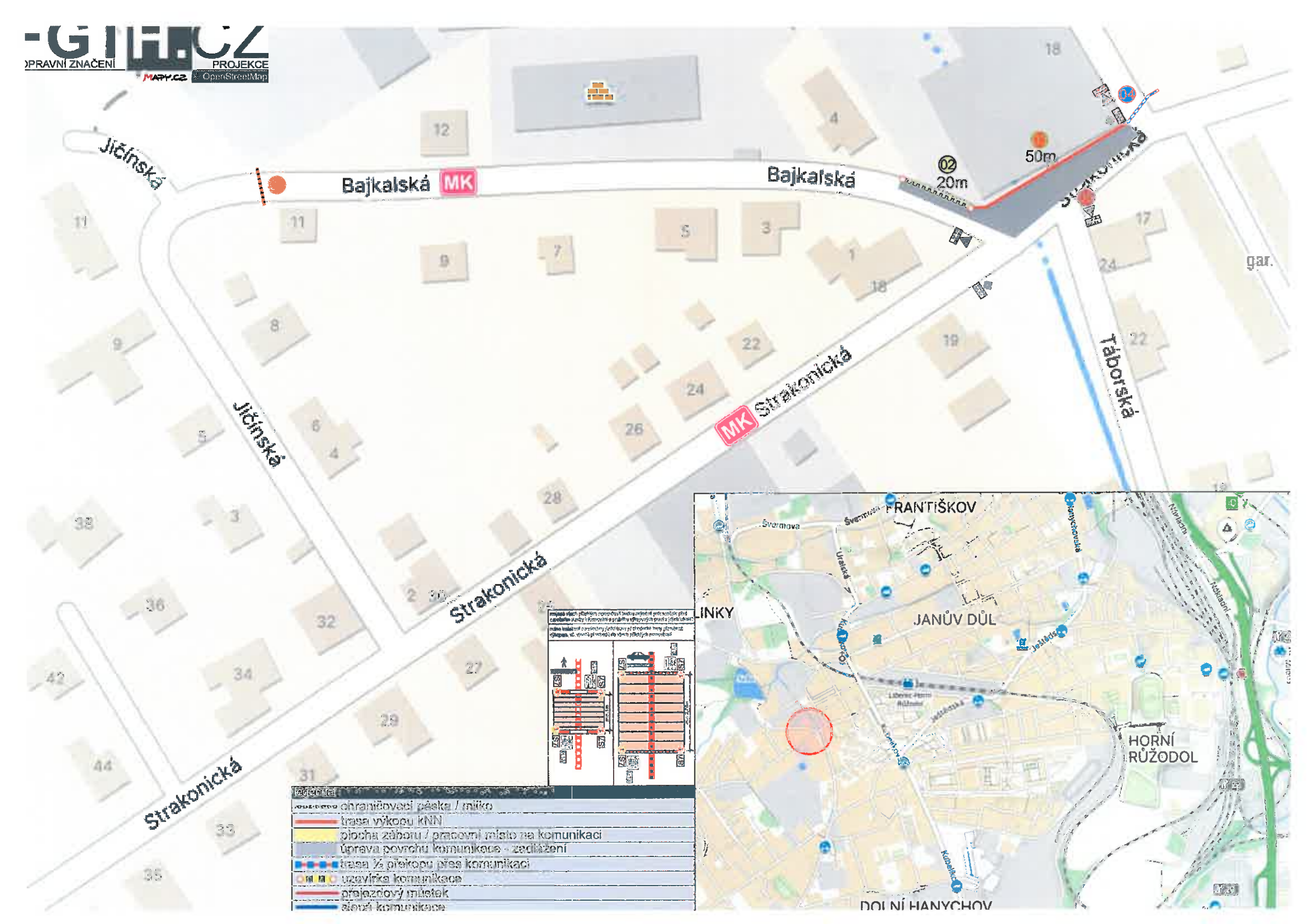
DOPRAVNÍ ZNAČENÍ
PROJEKCE
MAPY.CZ
© OpenStreetMap
Jičínská
Bajkalská
MK
Bajkalská
02
20m
50m
Jičínská
Strakonická
MK
Strakonická
Táborská
Strakonická
gar.
FRANTIŠKOV
JANŮV DŮL
HORNÍ RŮŽODOL
DOLNÍ HANYCHOV
Legenda:
ohraničovací páska / mříž
trasa výkopu kNN
plocha záboru / pracovní místo na komunikaci
úprava povrchu komunikace - zadláždění
trasa ½ překopu přes komunikaci
uzavírka komunikace
přejezdový můstek
sloup komunikace

FGTH.CZ
OPRAVNÍ ZNAČENÍ PROJEKCE

01

-GTH.CZ
OPRAVNÍ ZNAČENÍ
PROJEKCE
MAPY.CZ
© OpenStreetMap
02
Jičínská
Strakonická
Táborská
MK
Strakonická
Strakonická
Táborská
gar.
legenda:
ohraničovací páska / mlíko
trasa výkopu kNN
plocha záboru / pracovní místo na komunikaci
úprava povrchu komunikace - zadlážení
trasa ½ překopu přes komunikaci
uzavírka komunikace
přejezdový můstek
slepá komunikace

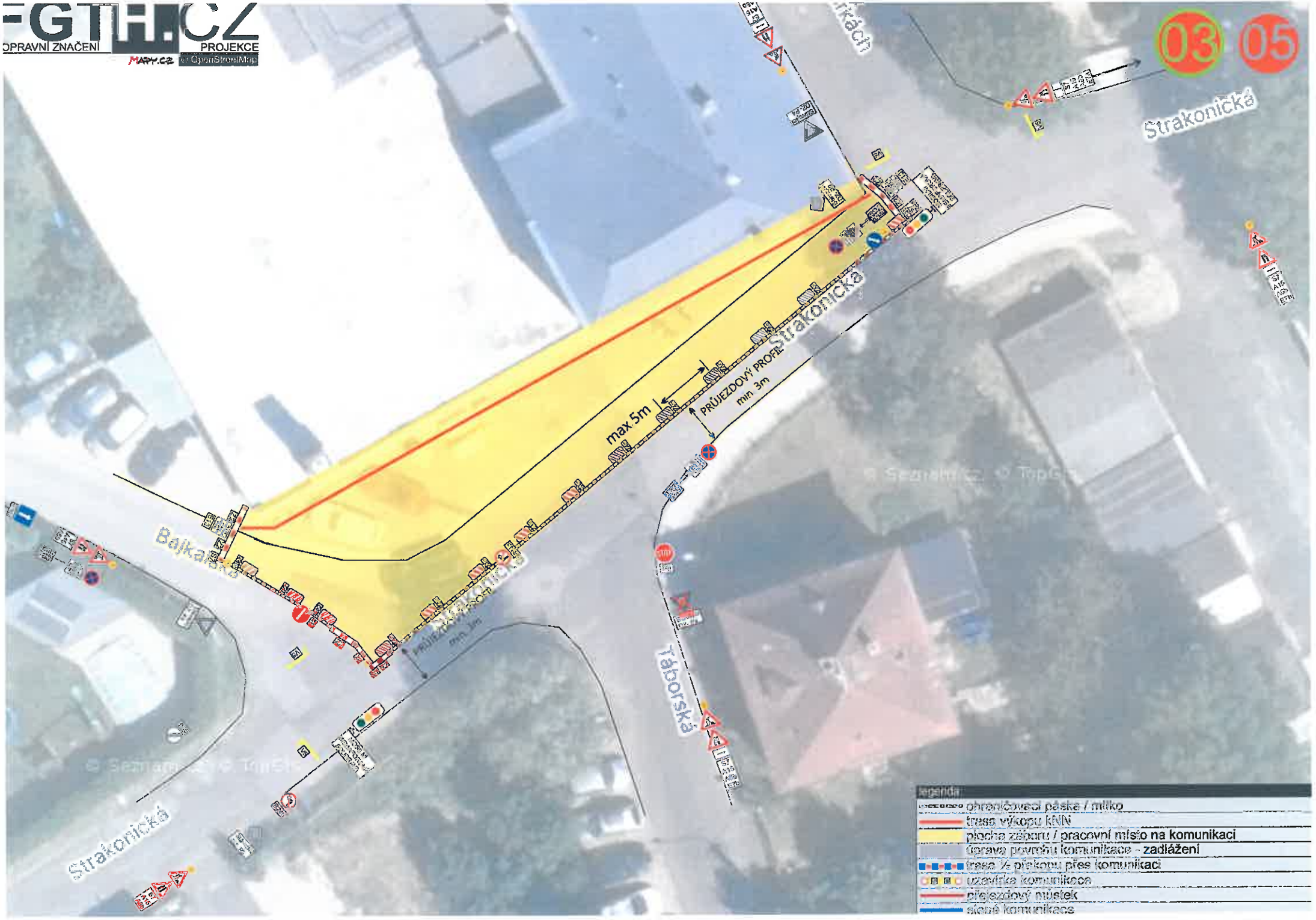
FGTH.CZ
OPRAVNÍ ZNAČENÍ
PROJEKCE
MAPY.CZ
OpenStreetMap
03
05
Strakonická
Strakonická
Strakonická
Strakonická
Bajkalská
Táborská
max.5m
PRŮJEZDOVÝ PROFIL
min. 3m
legenda
ohraničovací páska / mlíko
trasa výkopu kNN
plocha záboru / pracovní místo na komunikaci
úprava povrchu komunikace - zadlážení
trasa ½ překopu přes komunikaci
uzavírka komunikace
přejezdový můstek
slepá komunikace

DOPRAVNÍ ZNAČENÍ
PROJEKCE
03a
V Horkách
Strakonická
Strakonická
Strakonická
min.3m
PLATNOST
XX.XX.XXXX
XX:XX - XX:XX
ZÁBOR PRO STAVEBNÍ PRÁCE
místa uzavírek (záborů) budou označeny SDZ B2 (zákaz zastavení) 7 kalendářních dnů před začátkem stavby
legenda:
ohraničovací páska / mříže
trasa výkopu kNN
plocha záboru / pracovní místo na komunikaci
úprava povrchu komunikace - zadláždění
trasa ⅓ překopu přes komunikaci
uzavírka komunikace
příjezdový můstek
slepé komunikace

DOPRAVNÍ ZNAČENÍ
PROJEKCE
© OpenStreetMap
03b
V Horkách
min 3m
Strakonická
Strakonická
Strakonická
PLATNOST
XX.XX.XXXX
XX:XX - XX:XX
ZÁBOR PRO STAVEBNÍ PRÁCE
místa uzavírek (záborů) budou označeny SDZ B2
(zákaz zastavení)
7 kalendárních dnů před začátkem stavby
legenda:
ohraničovací páska / nálko
trasa výkopu kNN
plocha záboru / pracovní místo na komunikaci
úprava povrchu komunikace - zadláždění
trasa ½ překopu přes komunikaci
uzavírka komunikace
přejezdový můstek
stezké komunikace